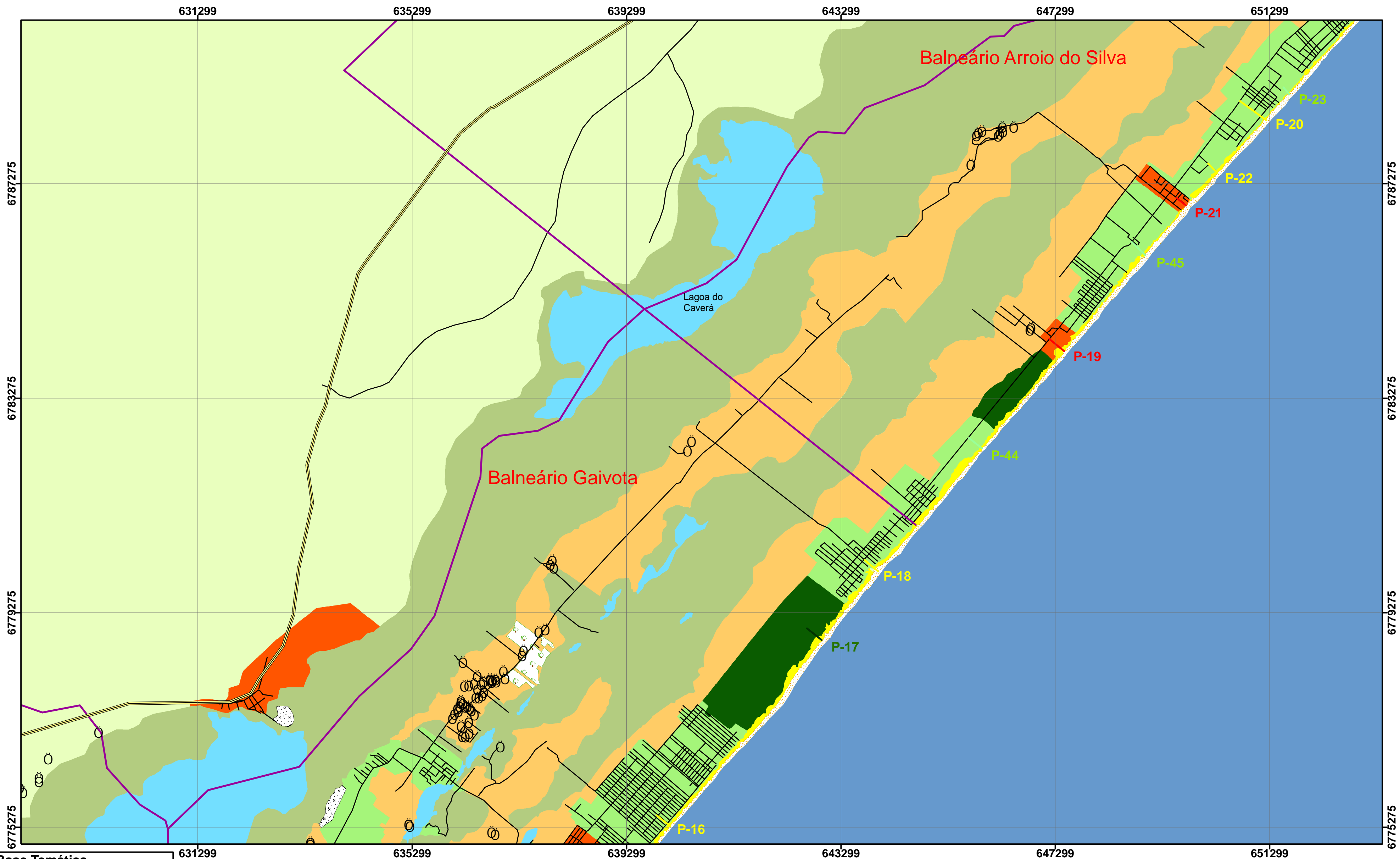




















Mapa da Caracterização Ambiental do Litoral Sul de Santa Catarina



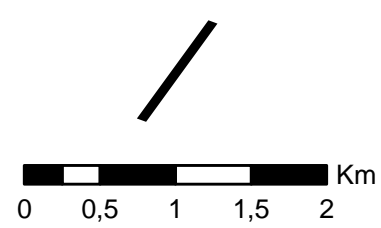
Base Temática

-  BR 101
-  Lagoas
-  Limite Municipal
-  Molhes
-  Municípios
-  Oceano
-  Praia
-  Rios
-  Ruas

-  Áreas naturais
-  Área em processo de urbanização
-  Área urbanizada
-  Ocupações isoladas
-  Perfil natural - A1
-  Perfil natural - A2
-  Perfil em processo de urbanização - B2
-  Perfil em processo de urbanização - B1
-  Perfil urbanizado - C1
-  Perfil urbanizado - C2

-  Área com atividades agrícolas e pecuária
-  Área Úmida
-  Cordão arenoso
-  Dunas com vegetação de restinga fixadora
-  Embasamento Rochoso
-  Mineração
-  Reflorestamento
-  Vegetação de restinga arbórea e arbustiva

ESCALA 1:50.000
 Projeção Universal Transversa de Mercator: UTM
 Datum Horizontal: South American Datum 1969
 Zona 22 S



Responsável técnica: Ana Fatima da Silva